	SISTEMA DE GESTIÓN DE EMERGENCIAS	Código: F-PO-MAC-01R-03 Versión: 02 Página: 1 de 8
	DIRECCIÓN REGIONAL DE ONEMI MAGALLANES Y LA ANTÁRTICA CHILENA	
Informe de Monitoreo Diario Regional		

Fecha del Informe	Hora de envío del Informe
Punta Arenas, 20 de junio del 2018	08:30 (Hora de Magallanes)

1. RESUMEN DE ALERTAS VIGENTES

Nivel de Alerta	Evento	Cobertura	Amplitud
Temprana Preventiva	Meteorológico	Región de Magallanes y La Antártica Chilena	Sistema Regional de Protección Civil

Fuente: Dirección Regional de ONEMI Magallanes y La Antártica Chilena

2. RESUMEN DE EMERGENCIAS DE LAS ÚLTIMAS 24 HORAS

N° de Informe	Fecha y hora	Evento/Lugar	Resumen
N/A	N/A	N/A	N/A

Fuente: Dirección Regional de ONEMI Magallanes y La Antártica Chilena

3. CONDICIONES DE TIEMPO Y NOVEDADES DE LA REGIÓN

Provincia/Comuna	Condición de Tiempo	Novedades
Magallanes	Cubierto con lluvia, viento débil.	Sin Novedades
Última Esperanza	Nublado, viento normal.	Sin Novedades
Tierra del Fuego	Nublado, viento normal.	Sin Novedades
Antártica Chilena	Nublado, viento débil.	Sin Novedades

Fuente: Direcciones Provinciales y Comunes de Protección Civil y Emergencias.

Hora de término del monitoreo: 07:48 horas.

4. PRONÓSTICO METEOROLÓGICO REGIONAL (TRES DÍAS)

4.1 Avisos / Alertas / Alarmas meteorológicas

Tipo	Fecha y hora de emisión	Descripción	Cobertura
CNA A107-1/2018	19/06 11:25	Viento Normal a Moderado	Región de Magallanes y la Antártica Chilena


Fuente: Centro Meteorológico Regional Austral – Dirección Meteorológica de Chile

4.2 Provincia / Comuna

PUNTA ARENAS	MADRUGADA	MAÑANA	TARDE	NOCHE	MÍNIMA	MÁXIMA
MIÉRCOLES 20		Nublado y chubascos de nieve Viento oeste de hasta 94 km/h.	Nublado y chubascos de nieve. Viento oeste de hasta 70 km/h.	Nublado y chubascos de nieve. Viento oeste de hasta 60 km/h.		4
PROBABILIDAD DE ESCARCHA		ALTA	ALTA	ALTA		
JUEVES 21	Nublado y chubascos de nieve débiles. Viento suroeste de hasta 60 km/h.	Nublado y chubascos. Viento suroeste de hasta 60 km/h.	Nublado y chubascos. Viento suroeste de hasta 60 km/h.	Nublado y chubascos de nieve débiles. Viento suroeste de hasta 70 km/h.	-2	2
VIERNES 22	Nublado y chubascos de nieve débiles. Viento suroeste de hasta 70 km/h.	Nublado y chubascos de nieve débiles. Viento suroeste de hasta 50 km/h.	Nublado y chubascos de nieve débiles. Viento suroeste de hasta 40 km/h.	Nublado y chubascos de nieve débiles. Viento suroeste de hasta 40 km/h.	-1	2
PORVENIR	MADRUGADA	MAÑANA	TARDE	NOCHE	MÍNIMA	MÁXIMA
MIÉRCOLES 20		Nublado y chubascos de nieve débiles. Viento noroeste de hasta 90 km/h.	Nublado y chubascos de nieve débiles. Viento oeste de hasta 70 km/h.	Nublado y chubascos de nieve débiles. Viento oeste de hasta 50 km/h.		4
PROBABILIDAD DE ESCARCHA		ALTA	ALTA	ALTA		
JUEVES 21	Nublado y chubascos de nieve débiles. Viento suroeste de hasta 50 km/h.	Nublado y chubascos de nieve débiles. Viento suroeste de hasta 60 km/h.	Nublado y chubascos de nieve débiles. Viento suroeste de hasta 60 km/h.	Nublado y chubascos de nieve débiles. Viento suroeste de hasta 60 km/h.	-1	2
VIERNES 22	Nublado y chubascos de nieve débiles. Viento suroeste de hasta 80 km/h.	Nublado y chubascos de nieve débiles. Viento suroeste de hasta 60 km/h.	Nublado y chubascos de nieve débiles. Viento suroeste de hasta 50 km/h.	Nublado y chubascos de nieve débiles. Viento suroeste de hasta 50 km/h.	-1	1

Informe de Monitoreo Diario Regional

PUERTO NATALES	MADRUGADA	MAÑANA	TARDE	NOCHE	MÍNIMA	MÁXIMA
MIÉRCOLES 20		Nublado y chubascos de nieve débiles. Viento noroeste de hasta 80 km/h.	Nublado y chubascos de nieve débiles. Viento noroeste de hasta 60 km/h.	Nublado y chubascos de nieve débiles. Viento noroeste de hasta 60 km/h.		4
PROBABILIDAD DE ESCARCHA		ALTA	ALTA	ALTA		
JUEVES 21	Nublado y chubascos de nieve débil. Viento suroeste de hasta 60 km/h	Nublado y chubascos de nieve débiles. Viento suroeste de hasta 50 km/h.	Nublado y chubascos de nieve débiles. Viento suroeste de hasta 50 km/h.	Nublado y chubascos de nieve débiles. Viento suroeste de hasta 60 km/h.	-2	2
VIERNES 22	Nublado y chubascos de nieve débiles. Viento suroeste de hasta 60 km/h.	Nublado y chubascos de nieve débiles. Viento suroeste de hasta 40 km/h.	Nublado y chubascos de nieve débiles. Viento suroeste de hasta 40 km/h.	Nublado y chubascos de nieve débiles. Viento débil.	-2	2
TORRES DEL PAINE	MADRUGADA	MAÑANA	TARDE	NOCHE	MÍNIMA	MÁXIMA
MIÉRCOLES 20		Nublado y chubascos de nieve débil. Viento noroeste de hasta 80 km/h.	Nublado y chubascos de nieve débil. Viento noroeste de hasta 60 km/h.	Nublado y chubascos de nieve débil. Viento noroeste de hasta 60 km/h.		2
PROBABILIDAD DE ESCARCHA		ALTA	ALTA	ALTA		
JUEVES 21	Nublado y chubascos de nieve débil. Viento suroeste de hasta 60 km/h	Nublado y chubascos de nieve débil. Viento suroeste de hasta 50km/h.	Nublado y chubascos de nieve débil. Viento suroeste de hasta 50km/h.	Nublado y chubascos de nieve débil. Viento suroeste de hasta 60km/h.	-3	0
VIERNES 22	Nublado. Viento suroeste de hasta 60 km/h.	Nublado y chubascos de nieve débiles. Viento suroeste de hasta 50 km/h.	Nublado y chubascos de nieve débiles. Viento débil.	Nublado y chubascos de nieve débiles. Viento débil	-3	-1
PUERTO WILLIAMS	MADRUGADA	MAÑANA	TARDE	NOCHE	MÍNIMA	MÁXIMA
MIÉRCOLES 20		Nublado y chubascos de nieve. Viento noroeste e hasta 60 km/h.	Nublado y chubascos de nieve. Viento noroeste e hasta 60 km/h.	Nublado y chubascos de nieve. Viento suroeste e hasta 60 km/h.		2
PROBABILIDAD DE ESCARCHA		MEDIA	MEDIA	ALTA		
JUEVES 21	Nublado y chubascos de nieve débiles. Viento suroeste de hasta 40 km/h.	Nublado y chubascos de nieve débiles. Viento oeste e hasta 40 km/h.	Nublado y chubascos de nieve débiles. Viento suroeste e hasta 40 km/h.	Nublado y chubascos de nieve débiles. Viento suroeste e hasta 40 km/h.	-3	-1
VIERNES 22	Nublado y nieve. Viento suroeste de hasta 60 km/h.	Nublado y nieve. Viento suroeste de hasta 60 km/h.	Nublado y nieve. Viento suroeste de hasta 60 km/h.	Nublado y nieve. Viento suroeste de hasta 50 km/h.	-3	-1
VILLA TEHUELCHE	MADRUGADA	MAÑANA	TARDE	NOCHE	MÍNIMA	MÁXIMA
MIÉRCOLES 20		Nublado y chubascos de nieve. Viento noroeste de hasta 90 km/h.	Nublado y chubascos de nieve. Viento noroeste de hasta 60 km/h.	Nublado y chubascos de nieve. Viento noroeste de hasta 50 km/h.		2
PROBABILIDAD DE ESCARCHA		ALTA	ALTA	ALTA		
JUEVES 21	Nublado y chubascos de nieve. Viento débil.	Nublado y chubascos de nieve. Viento débil.	Nublado y chubascos de nieve. Viento suroeste de hasta 50 km/h.	Nublado y chubascos de nieve. Viento suroeste de hasta 70 km/h.	-3	0
VIERNES 22	Nublado y chubascos de nieve. Viento suroeste de hasta 60km/h.	Nublado y chubascos de nieve. Viento suroeste de hasta 50km/h.	Nublado y chubascos de nieve. Viento suroeste de hasta 50km/h.	Nublado y chubascos de nieve. Viento suroeste de hasta 40km/h.	-3	0

	SISTEMA DE GESTIÓN DE EMERGENCIAS	Código: F-PO-MAC-01R-03 Versión: 02 Página: 3 de 8
	DIRECCIÓN REGIONAL DE ONEMI MAGALLANES Y LA ANTÁRTICA CHILENA	
Informe de Monitoreo Diario Regional		

CERRO SOMBRERO	MADRUGADA	MAÑANA	TARDE	NOCHE	MÍNIMA	MÁXIMA
MIÉRCOLES 20		Nubosidad parcial y aguanieve. Viento oeste de hasta 94 km/h.	Nubosidad parcial. Viento oeste de hasta 70 km/h.	Nubosidad parcial y chubascos de nieve débil. Viento oeste de hasta 60 km/h.		3
PROBABILIDAD DE ESCARCHA		ALTA	ALTA	MEDIA		
JUEVES 21	Nublado y chubascos de nieve débil. Viento suroeste de hasta 50 km/h.	Nublado y chubascos de nieve débil. Viento suroeste de hasta 60 km/h.	Nublado y chubascos de nieve débil. Viento suroeste de hasta 60 km/h.	Nublado y chubascos de nieve débil. Viento suroeste de hasta 70 km/h.	-2	1
VIERNES 22	Nublado y chubascos de nieve débil. Viento suroeste de hasta 70 km/h.	Nublado y chubascos de nieve débil. Viento suroeste de hasta 60 km/h.	Nublado y chubascos de nieve débil. Viento suroeste de hasta 50 km/h.	Nublado. Viento suroeste de hasta 50 km/h.	-3	1

PAMPA GUANACO	MADRUGADA	MAÑANA	TARDE	NOCHE	MÍNIMA	MÁXIMA
MIÉRCOLES 20		Nublado y chubascos de nieve. Viento noroeste e hasta 80 km/h.	Nubosidad parcial y chubascos de nieve. Viento noroeste e hasta 60 km/h.	Nubosidad parcial. Viento noroeste e hasta 60 km/h.		3
PROBABILIDAD DE ESCARCHA		ALTA	ALTA	MEDIA		
JUEVES 21	Nublado. Viento suroeste de hasta 40 km/h.	Nublado. Viento suroeste de hasta 40 km/h.	Nublado. Viento suroeste de hasta 50 km/h.	Nublado y chubascos de nieve débil. Viento suroeste de hasta 60 km/h.	-3	1
VIERNES 22	Nublado y chubascos de nieve. Viento suroeste de hasta 70 km/h.	Nublado. Viento suroeste de hasta 60 km/h.	Nublado. Viento suroeste de hasta 50 km/h.	Nublado. Viento suroeste de hasta 40 km/h.	-3	0

Fuente: Centro Meteorológico Regional Austral Fecha y hora de consulta: 20/06 05:18 horas.

4.3 Base Antártica Eduardo Frei Montalva:

Día	Madrugada	Mañana	Tarde	Noche	Mínima	Máxima
Miércoles 20	--	Cubierto. Ventisca baja Viento E-SE, 30-40 kt	Cubierto y nevadas. Ventisca ocasional Viento E-SE, 35-45 kt	Cubierto y nevadas. Ventisca ocasional Viento SE, 35-45 kt	--	-8
Jueves 21	Cubierto y chubascos de nieve Viento SE, 35-45 kt	Cubierto y chubascos de nieve Viento SE, 30-40 kt	Nublado y chubascos de nieve Viento SE, 25-35 kt	Nublado y chubascos de nieve Viento SE, 25-35 kt	-10	-8
Viernes 22	Cubierto y chubascos de nieve Viento S-SE, 25-35 kt	Nublado Viento S-SE, 25-35 kt	Nublado Viento S-SE, 25-35 kt	Nublado Viento S-SE, 25-35 kt	-10	-5

Fuente: Dirección Meteorológica de Chile Fecha y hora de consulta: 20/06 06:14 horas.

5. INFORMACIÓN PLUVIOMÉTRICA AÑO NORMAL A LA FECHA: 219.7 MM


Comuna	Últimas 12 horas	Total a la Fecha	Déficit/Superávit	Fuente
Punta Arenas	Trazas	212.4 mm	Déficit 3.3 %	CMRA

Fuente: Centro Meteorológico Regional Austral. Fecha y hora de consulta: 20/06 05:18 horas.

6. ÍNDICE DE RADIACIÓN ULTRAVIOLETA.

REGISTRADO AYER	PREVISTO PARA HOY
1 BAJO	1 – 2 BAJO

Fuente: Centro Meteorológico Regional Austral. Fecha y hora de consulta: 20/06 05:18 horas.

	SISTEMA DE GESTIÓN DE EMERGENCIAS	Código: F-PO-MAC-01R-03 Versión: 02 Página: 4 de 8
	DIRECCIÓN REGIONAL DE ONEMI MAGALLANES Y LA ANTÁRTICA CHILENA	
Informe de Monitoreo Diario Regional		


7. MONITOREO CAUDALES DE RÍOS.

Estación	Fecha y hora	Altura/Caudal (m m ³ /seg)	Nivel de Peligro
Río Las Minas	20/06 06:00 Hrs. Chile Continental	0.250 m 0.650 m ³ /seg	BAJO
Río Paine	20/06 06:00 Hrs. Chile Continental	0.613 m 17.533 m ³ /seg	BAJO

Fuente: Dirección General de Aguas – Página Monitoreo Satelital

8. ANÁLISIS TÉCNICO DE RIESGOS

Provincia/Comuna	Condición de amenaza	Recomendaciones
Región de Magallanes y La Antártica Chilena	PROBABILIDAD DE ESCARCHA ALTA	El SRPC deberá mantener la vigilancia ante eventos derivados de esta condición, la que puede provocar dificultades en la conducción vial tanto en sectores rurales como urbanos. Los conductores deberán estar atentos a las condiciones que se presenten, manejo a velocidad razonable y prudente.
Región de Magallanes y La Antártica Chilena	TEMPERATURAS MÍNIMAS ENTRE -3° y -1° C.	El SRPC recomienda considerar que la exposición a bajas temperaturas puede causar afecciones graves, particularmente en la población más vulnerable como menores de edad, adultos mayores y personas sin refugio o que habitan en hogares sin el aislamiento térmico adecuado. Además, puede ocurrir afectación a predios agrícolas y ganaderos. Asimismo en relación al congelamiento en rutas se recomienda a los conductores tomar precauciones producto de posibles problemas en las vías. Por último, se debe mantener cuidado respecto de los equipos de calefacción, incentivando la adecuada mantención de ellos.
Región de Magallanes y La Antártica Chilena	CHUBASCOS DÉBILES DE NIEVE Y AGUANIEVE	El SRPC deberá mantener atención a posibles situaciones de aislamiento por acumulación de nieve en caminos interiores y al congelamiento en rutas. Se recomienda a los conductores tomar precauciones producto de posibles problemas en las vías. Además, se deberá tomar atención a las posibles acumulaciones de nieve en relación a predios agrícolas y ganaderos. Por otra parte, se deberán adoptar las recomendaciones generales, evitar cambios bruscos de temperaturas y realizar una adecuada mantención y uso de los artefactos de calefacción.

	SISTEMA DE GESTIÓN DE EMERGENCIAS	Código: F-PO-MAC-01R-03 Versión: 02 Página: 5 de 8
	DIRECCIÓN REGIONAL DE ONEMI MAGALLANES Y LA ANTÁRTICA CHILENA	
Informe de Monitoreo Diario Regional		

Región de Magallanes y La Antártica Chilena	VIENTO NORMAL A MODERADO	El SRPC deberán mantener las coordinaciones necesarias para la efectividad de los mecanismos de alerta y gestiones de prevención, a fin de evitar situaciones de riesgo para la población, ya que se podría generar afectación por desprendimientos o daños en techumbres, alteración de conectividad, interrupción de suministro eléctrico y telefónico por caídas de árboles o parte de sus ramas en tendido eléctrico, tanto en sectores rurales como urbanos.
Región de Magallanes y La Antártica Chilena	PRECIPITACIONES NORMALES	El SRPC debe tener especial resguardo, por acumulación de agua en sectores bajos, posibles aumentos de caudal de los cursos de agua con potencial desborde, por lo que se deberá monitorear estado de ríos. Además, se deberá mantener monitoreo de los cursos de agua que se pudieran activar o generar arrastre de sedimento con las precipitaciones.

9. ESTADO DE CARRETERAS


Carreteras	Estado	Condición
Y-150 Sector Laguna Amarga y Laguna Sarmiento. Comuna Torres del Paine	Ruta de ripio, en buen estado, en el lugar se realizan trabajos con prohibición de circulación desde los kilómetros 12 al 31, el cierre se mantiene desde el 19-01-2018 hasta el 15-06-2018. (Desvío por ruta Y-156).	CIERRE PARCIAL
Y-150 Sector Parque Nacional Torres del Paine	Se están realizando trabajos en la ruta, con prohibición de circulación desde el km. 16 al km. 23.	CERRADA
Y-290 Sector Camino a Serrano. Comuna Torres Del Paine	El cierre se efectuará desde el kilómetro 30 hasta el kilómetro 46; desde el 20-01-2018 al 12-12-2018, en los horarios que se indican: 10:30 a 14:00 Horas: Cierre Total 14:00 a 14:15 Horas: Apertura Dirección Puerto Natales/Serrano. 14:30 a 14:45 Horas: Apertura Dirección Serrano/Puerto Natales 15:00 a 21:00 Horas: Cierre Total.	CERRADA
CH-257 Cruce Onaissin	Precaución por trabajos en la vía y además por animales silvestres.	ABIERTA, CON PRECAUCIÓN

Fuente: Fecha y hora de consulta: Carabineros 13/06/2018 19:30 horas

10. ESTADO DE PUERTOS

Puerto	Estado del Puerto	Condición
Edén	Abierto, condiciones normales	Normal
Puerto Natales	Cerrado Totalmente - Paralización de actividad	Mal Tiempo
Punta Delgada	Cerrado para naves menores FUERA de la bahía	Tiempo Variable
Punta Arenas	Cerrado para naves menores FUERA de la bahía	Tiempo Variable
Tierra del Fuego	Cerrado para movimiento naves MAYORES	Mal Tiempo
Puerto Williams	Abierto, condiciones normales	Normal

Fuente: Gobernación Marítima. Fecha y hora de consulta: 20/06/2018 07:45 horas

	SISTEMA DE GESTIÓN DE EMERGENCIAS	Código: F-PO-MAC-01R-03 Versión: 02 Página: 6 de 8
	DIRECCIÓN REGIONAL DE ONEMI MAGALLANES Y LA ANTÁRTICA CHILENA	
Informe de Monitoreo Diario Regional		

11. ESTADO DE AEROPUERTOS


Aeropuerto	Estado del Aeropuerto	Condición
Punta Arenas Aeropuerto Pdte. Carlos Ibáñez del Campo	Operativo	Las 6 Pistas se encuentran operativas las 24 Hrs. (Solo con trabajos esporádicos).
Puerto Natales Aeródromo Teniente Julio Gallardo	Operativo	De lunes a jueves: 08:30 a 17:30 Hrs. Viernes: 08:30 a 16:30 Hrs. Después de horario a requerimiento.
Porvenir Aeródromo Capitán Fuentes Martínez	Operativo	A requerimiento: De lunes a jueves después las 17:30 Hrs. Viernes después de las 16:30 Hrs. Sábado: después las 14:30 Hrs. Domingo y festivos a requerimiento.
		Vuelos Regionales Aerolínea DAP: Salidas: De lunes a viernes: Pta Arenas – Porvenir: 08:15 Hrs. 12:30 Hrs. y 17:00 Hrs. Porvenir – Pta Arenas: 08:35 Hrs. 12:50 Hrs. y 17:20 Hrs. Salida: Sábado: Pta Arenas – Porvenir: 08:15 Hrs. y 12:30 Hrs. Porvenir – Pta Arenas: 08:35 Hrs. y 12:50 Hrs.
Puerto Williams Aeródromo Guardiamarina Zañartu	Operativo	A requerimiento: De lunes a jueves después las 17:30 Hrs. Viernes después de las 16:30 Hrs; Sábados después de las 13:00 Hrs. Domingo y festivos a requerimiento
		Vuelos Regionales Aerolínea DAP: Salidas: De lunes a sábado: Pta Arenas – Pto. Williams: 10:00 Hrs. Pto. Williams – Pta Arenas: 11:30 Hrs.
Antártica Aeródromo Teniente Rodolfo Marsh Martin	Operativo	A requerimiento.
Timaukel Aeródromo Pampa Guanaco	Pista Habilitada (Sin concesión DGAC)	Vuelos Regionales Aerolínea DAP: finalizaron el 29/04/2018

Fuente: DGAC. DAP Fecha y hora de consulta: 27/05/2018 17:00 horas.

12. ESTADO DE PASOS FRONTERIZOS


Nombre Paso	Condición	Observaciones
Complejo Integración Austral	Normal	Horario de Atención: 08:00 a 22:00 horas
Complejo Río Don Guillermo	Normal	Horario de Atención: 09:00 a 19:00 Horas.
Complejo Dorotea	Normal	Horario de Atención: 08:00 a 22:00 Horas.
Complejo Casas Viejas	Normal	Horario de Atención: 08:00 a 22:00 Horas
Complejo San Sebastián	Normal	Horario de Atención: 08:00 a 22:00 horas.
Complejo Río Bellavista	Cerrado	Hasta Noviembre 2018.

Fuente: Gobernaciones Provinciales-Carabineros. Fecha y hora de consulta: 10/06 18:30 Horas

	SISTEMA DE GESTIÓN DE EMERGENCIAS	Código: F-PO-MAC-01R-03 Versión: 02 Página: 7 de 8
	DIRECCIÓN REGIONAL DE ONEMI MAGALLANES Y LA ANTÁRTICA CHILENA	
Informe de Monitoreo Diario Regional		

13. ESTADO DE FERRY'S

Servicio Cruce	Condición	Observaciones (Los horarios pueden sufrir variaciones según condiciones climáticas.)
Primera Angostura	Normal	Horarios de invierno. Ferry Patagonia: Inicia cruce a las 08:30 Hrs. desde terminal Punta Delgada, último cruce desde terminal Bahía Azul, desde Isla a Continente a las 23:00 Hrs. Ferry Pionero: Inicia cruce a las 09:15 Hrs. desde terminal Punta Delgada, último cruce desde terminal Bahía Azul, desde Isla a Continente a las 23:45 Hrs. Ferry Fueguino: Inicia a las 11:05 Hrs. los zarpes desde Punta Delgada, último cruce desde terminal Bahía Azul, desde Isla a Continente a las 01:35 Hrs.
Punta Arenas - Porvenir	Normal	Ferry Pathagon: Hoy miércoles 20/06 zarpa desde Punta Arenas a las 09:00 horas, retornando desde Porvenir a las 14:00 horas
Punta Arenas Puerto Williams	Normal	Ferry Yaghan: Zarpó ayer martes 19/06 a las 14:00 horas desde Puerto Williams, se espera su recalada en Punta Arenas hoy miércoles 20/06 a las 21:00 horas.
Río Verde - Isla Riesco Isla Riesco - Río Verde	Normal	Ferry Bahía Azul: De lunes a viernes durante la mañana (Río Verde – Isla Riesco) de 08:10 a 12:00 Hrs. y en las tardes de 13:30 a 20:00 Hrs. De lunes a viernes durante la tarde (Isla Riesco - Río Verde) de 08:00 a 11:50 Hrs. y en las tardes de 13:20 a 19:50 Hrs. Sábados, domingos y festivos durante la mañana (Río Verde – Isla Riesco) de 09:00 a 12:00 Hrs. y de 14:30 a las 20:00 Hrs. Sábados, domingos y festivos durante la tarde (Isla Riesco - Río Verde) de 08:50 a 11:50 Hrs. y de 14:20 a las 19:50 Hrs.
Pto. Natales / Pto. Montt Pto. Montt / Pto. Natales	Normal	Ferry Trinidad I: Recala en Puerto Natales hoy miércoles 20/06 en horario a confirmar Ferry Edén: En navegación hacia Puerto Montt, recalca el día viernes 22/06 en horario a confirmar.
Tramo Norte - Sur Puerto Yungay - Caleta Tortel - Puerto Edén - Pto. Natales.	Normal	Crux Australis : Tramo Norte - Sur
		Pto. Yungay: Zarpa hacia Caleta Tortel, el sábado 23/06 a las 20:00 horas, recalca el mismo día a las 22:00 horas. Caleta Tortel: Zarpa hacia Puerto Edén, el sábado 23/06 a las 23:00 horas, recalca el domingo 24/06 a las 12:00 horas. Puerto Edén: Zarpa hacia Puerto Natales, el domingo 24/06 a las 14:00 horas. Puerto Natales: Recala el día lunes 25/06 a las 16:00 horas.
Tramo Sur - Norte Pto. Natales.- Puerto Edén - Caleta Tortel - Puerto Yungay	Normal	Crux Australis: Tramo Sur-Norte.
		Puerto Natales: Zarpa hacia Puerto Edén, el jueves 21/06 a las 05:00 horas, recalca el viernes

 ONEMI	SISTEMA DE GESTIÓN DE EMERGENCIAS	Código: F-PO-MAC-01R-03 Versión: 02 Página: 8 de 8
	DIRECCIÓN REGIONAL DE ONEMI MAGALLANES Y LA ANTÁRTICA CHILENA	
Informe de Monitoreo Diario Regional		

		22/06 a las 07:00 horas. Puerto Edén: Zarpa hacia Caleta Tortel, el viernes 22/06 a las 09:00 horas, recalca el mismo día a las 22:00 horas. Caleta Tortel: Zarpa hacia Puerto Yungay, el viernes 22/06 a las 23:00 horas. Puerto Yungay: Recalca el día sábado 23/06 a las 01:00 horas.
--	--	------------------------------------------------------------------------------------------------------------------------------------------------------------------------------------------------------------------------------------------------------------------------------------------------------------------------

Capitanía de Puerto, Puerto Natales - Empresa Austral BROOM – NAVIMAG
Fecha y hora de consulta 20/06/2018 07:30 horas.

14. ELABORACIÓN DEL INFORME

Informe elaborado por:	Christofer Burgos Álvarez
Validado por:	Miguel Sánchez Ovando

Centro de Alerta Temprana. Dirección Regional de ONEMI Magallanes y La Antártica Chilena.